

CONVENZIONE  
 “SUB-PERIMETRAZIONE  
 SITO DI INTERESSE NAZIONALE  
 DELLA VALLE DEL SACCO”

## CARTA DEI SITI CENSITI POTENZIALMENTE CONTAMINATI

TAVOLA 4

Scala 1:15.000

REDATTA DA  
*Geol. Doredana Cascone*

RESPONSABILE  
Ing. Rossana Cintoli











Giugno 2011

## LEGENDA

— LINEA DI PERIMETRAZIONE SIN

## SITI CENSITI POTENZIALMENTE CONTAMINATI

SITI CARTOGRAFATI COME ELEMENTI PUNTUALI

-  Aree industriali in attività
-  Aree con aziende a rischio incidente rilevante
-  Attività minerarie o estrattive
-  Impianti di stoccaggio o adduzione carburanti
-  Discarica autorizzata
-  Discarica non autorizzata
-  Abbandono rifiuti
-  Impianto di stoccaggio
-  Impianto di recupero
-  Rilasci di sostanze

### SITI CARTOGRAFATI COME ELEMENTI POLIGONALI

- |   |  |
|---|--|
|  | Aree industriali in attività                   |
|  | Aree industriali dismesse                      |
|  | Aree con aziende a rischio incidente rilevante |
|  | Attività minerarie o estrattive                |
|  | Impianti di stoccaggio o adduzione carburanti  |
|  | Discarica autorizzata                          |
|  | Discarica non autorizzata                      |
|  | Abbandono rifiuti                              |
|  | Impianto di stoccaggio                         |
|  | Impianto di recupero                           |
|  | Impianto di trattamento                        |
|  | Impianto di trattamento-recupero               |
|  | Impianto di stoccaggio-recupero                |
|  | Impianto di stoccaggio-trattamento             |
|  | Centro trasferimento rifiuti                   |
|  | Isola ecologica                                |

RETICOLO IDROGRAFICO

FASCIA DI RISPETTO DI 10 m DEL F. SACCO E DEI SUOI PRINCIPALI AFFLUENTI



LIMITE AMMINISTRATIVO

## QUADRO DI UNIONE

